


**Гісторыка-культурныя каштоўнасці Івацэвіцкага раёна,
унесеныя ў Дзяржаўны спіс гісторыка-культурных каштоўнасцей Рэспублікі Беларусь**

№ п/п	Івацэвіцкі раён	Шыфр гісторыка- культурнай каштоўнасці	Назва гісторыка- культурнай каштоўнасці	Адрас (месца знаходжання)	Катэгорыя	Інвентарны нумар
1		113Г000285	Міхайлаўская царква 1860 год	аграгарадок Аброва, вул. Леніна, 37	3	122/С-22647
2		112Г000292	Свята-Успенская царква, званіца другая палова XVII стагоддзя	аграгарадок Быцень, вул. Савецкая, 4	2	122/С-16616

3		113Г000298	Свята-Іаана-Кранштацкая царква, званіца XIX стагоддзе	аграгарадок Вулька- Аброўская, вул. Школьная, 1А	3	122/С-22648
4		113Г000311	Царква Святой Ганны 1857 год	аграгарадок Любішчыцы, вул. Шасэйная, 34А	3	122/С-22363

5



13Г000316



Царкоўны комплекс:
Свята-Крыжаўзвіжанская
царква, званіца, могілкі



другая палова XVIII
стагоддзя, 1991-1994 гады



аграгарадок
Святая Воля,
зав. Паркавы, д. 1а

3

122/С-19483



6		113Г000301	Свята-Мікалаеўская царква 1870 год	в. Дабромысль, вул. Савецкая, д. 36а	3	122/С-22767
7		113Г000734	Палац Юндзілаў канец XVIII стагоддзя	г. Івацэвічы, вул. Талочкі, 10	3	

8		112Г000286	Свята-Юр'еўская царква 1692 год	в. Альба, вул. Шасэйная	2	122/С-23007
9		113Г000290	Свята-Іаана- Прадцечанская царква 1849 год, 1868 год	в. Була 0,03 км на поўнач ад вёскі	3	122/С-22661

10		112Г000291	Успенская царква, званіца 1779 год	в. Бусяж, вул. Цэнтральная, д. 10	2	122/С-16124
11		112Г000293	Ільінская царква са званіцай другая палова XVIII стагоддзя, 1885 год	в. Бялавічы, вул. Баброва, д. 154	2	122/С-22848

12		112Г000299	<p>Свята-Раства Багародзіцкая царква, званіца</p> <p>1925 год</p>	<p>в. Глінная, вул. Мічуріна, 57</p>	2	122/С-22732
13	 	111Г000305	<p>Косаўскі палацава- паркавы ансамбль:</p> <p>палац Пуслоўскіх XIX стагоддзе</p> <p>мемарыяльны музей- сядзіба Т.Касцюшкі XVIII стагоддзе</p> <p>фрагменты парку</p>	<p>г. Косава, урочышча Мерачоўшчына</p>	1	



14		113Г000306	Капліца на каталіцкіх могілках 1859 год	г. Косава, вул. Маладзёжная, д. 12а	3	122/С-20595
15		113Г000307	Свята-Антоніеўская царква, брама з агароджай 1868 год	г. Косава, вул. Вясёлая, 2	3	

16		113Г000308	Царква на могілках XIX стагоддзе	г. Косава, вул. Т. Касцюшкі, 3	3	
17		113Г000309	Троіцкі касцёл 1878 год	г. Косава, вул. Леніна, 39	3	



18		113Г000313	Свята-Праабражэнская царква другая палова XIX стагоддзя	в. Міронім, вул. Новая, д. 1а	3	122/С-22764
19		112Г000314	Будынак былой паштовай станцыі 1840-я гады	в. Няхачава, вул. Брэсцкая, 33А	2	



20		113Г000319	<p>Свята-Траецкая царква 1934 год</p>	г.п. Целяханы, вул. Піянерская, 1	3	122/С-19609
21		113Д000750	<p>Фартыфікацыйны ансамбль франтавых умацаванняў Першай сусветнай вайны (у складзе 9 аб'ектаў) 1915-1918 гады</p>	в. Выганашчы	3	

22		113Д000283	Брацкая магіла 1941-1944 гады	г. Івацэвічы, вул. Савецкая, у скверы	3	
23		113Д000312	Брацкая магіла 1941-1944 гады	аграгарадок Любішчыцы, на могілках	3	

24		113Д000284	Брацкая магіла 1941-1944 гады	г. Івацэвічы, вул. 60 год Кастрычніка, на могілках	3	
25		113Д000297	Брацкія могілкі 1941-1944 гады	в. Верашкі, 13 км на поўдзень, урочышча Гута-Міхалін	3	


26		113Д000303	Брацкая магіла 1943-1944 гады	в. Жытлін, у скверы	3	
27		113Д000310	Брацкая магіла 1942-1944 гады	г. Косава, вул. 3 Лютага, у скверы	3	


28		113Д000749	<p>Магіла паўстанцаў 1863 год</p>	<p>г. Косава, на тэрыторыі рыма- каталіцкіх могілах на паўднёва-ўсходняй ўскраіне горада</p>	3	
29		113Д000751	<p>Могілка нямецка- аўстрыйскіх салдат Першай сусветнай вайны 1914-1918 гады</p>	<p>в. Няхачава, паўднёва-заходня ўскраіна вёскі, у 20 м. злева ад дарогі Стаўбцы – Івацэвічы – Кобрын</p>	3	


30		113Д000318	Брацкая магіла 1942-1944 гады	г.п. Целяханы, вул. Леніна, у скверы	3	
31		113Д000320	Брацкая магіла 1941-1944 гады	в. Яглевічы	3	

32		113В000289	Стаянка перыяду мезаліту 10-6-е тысячагоддзі да н.э.	в. Бабровічы, на паўночна-ўсходнім беразе воз. Бабровіцкае	3	
33		113В000302	Стаянка перыяду мезаліту, ранняга неаліту 9-5-е тысячагоддзі да н.э.	в. Дабрынёва, 0,3 км на паўднёвы захад, на правым беразе р. Грыўда	3	
34		113В000288	Курганны могільнік-2 перыяду ранняга сярэднявечча XI-XIII стагоддзі	в. Альшаніца, 0,7 км на ўсход, каля дарогі на в. Бялавічы	3	
35		113В000317	Курганны могільнік перыяду ранняга сярэднявечча XI-XIII стагоддзі	в. Сенькавічы, у паўночнай частцы могілак	3	

36		113В000304	Курганны могільнік перыяду ранняга сярэднявечча IX-XIII стагоддзі	в. Корачын, каля вёскі, урочышча Боркі	3	
37		113В000315	Курганны могільнік перыяду ранняга сярэднявечча XI-XIII стагоддзі	аграгарадок Святая Воля, 1 км ад аграгарадка, з правага боку ад дарогі аўтамабільнай дарогі Р-6 «Івацэвічы-Пінск- Столін» на в. Доўгае	3	
38		113В000294	Курганны могільнік перыяду ранняга сярэднявечча XI-XIII стагоддзі	в. Бялавічы, у цэнтральнай частцы могілак	3	
39		113В000295	Курган перыяду ранняга сярэднявечча XI-XIII стагоддзі	в. Бялавічы, 2 км на захад, урочышча Хвойня	3	

40		113В000296	Курганны могільнік перыяду ранняга сярэднявечча ХІ-ХІІІ стагоддзі	в. Бялавічы, у заходняй частцы вёскі, на правым беразе р. Фядоска	3	
41		123Ж000078	<p>Абразы і прадметы культывага прызначэння Свята-Іаана- Прадцечанскай царквы:</p> <p>абраз “Святы Серафім Сароўскі” 1904 год</p> <p>фератрон з абразамі “Святы Мікалай Цудатворца” і “Маці Боская з немаўлём” першая палова ХІХ стагоддзя</p> <p>крыж напастольны канец ХІХ стагоддзя</p> <p>абраз “Укрыжаванне” другая палова ХVІІІ стагоддзя</p> <p>абраз “Святы” ХVІІІ стагоддзе</p>	в. Була, Свята-Іаана- Прадцечанская царква	3	

42		123Ж000079	<p>Абразы Успенскай царквы:</p> <p>“Успенне Маці Боскай” другая палова XIX стагоддзя</p> <p>“Стрэчанне” другая палова XVIII стагоддзя</p> <p>“Пакровы” 1883 год</p> <p>“Пакровы” канец XIX стагоддзя</p> <p>“Спас Нерукатворны” канец XIX стагоддзя</p> <p>“Спас” канец XIX стагоддзя</p> <p>“Маці Боская Казанская” канец XIX стагоддзя</p>	в. Бусяж, вул. Цэнтральная, 10	3	
----	--	------------	--	-----------------------------------	---	--

43		110Д000001	<p>Геадэзічная Дуга Струве пункт “Марынус”</p> <p>XIX стагоддзе</p>	<p>Івацэвіцкі раён, 1,6 км на паўночны захад ад заходняй ўскраіны в. Доўгае</p>	0	
44		13БК000060	<p>Абрад “Намскі Вялікдзень”</p>	аграгарадок Аброва	Б	

45		13БК000145	Мастацтва выцінанкі Брэсцкай вобласці	в. Дубітава	Б	
46		83БК000167	Стравы з таркаванай бульбы – дранікі, бульбяныя бліны, бабка і іншыя – традыцыі прыгатавання і спажывання Брэсцкай вобласці	Івацэвіцкі раён	Б	

